

# SANTES DE DALT, COVES — N° 141

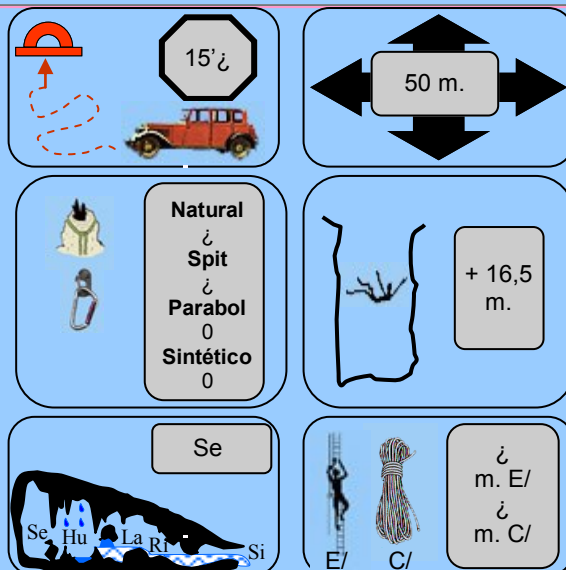
**Referencia:** Ali.-141-18XA-05B-06A

**Localidad:** Xàbia (Jávea)  
**Partido Judicial:** Denia  
**Comarca:** La Marina Alta  
**Lugar:** Coves Santes

**Datos Referenciales:**  
**N° General:** 141  
**N° en s.s. orográfico:** 18  
**Término Municipal:** Xàbia  
**S. Orográfico:** 05) La Marina Alta  
**s.s. orográfico:** B) Cabo de San Antonio  
**V. Hidrográfica:** 06) Costera  
**s.v. hidrográfica:** A

**Recorrido total:** 50 m.  
**Profundidad máxima:** +16,5 m.

## CUADRO SINÓPTICO DE LA CAVIDAD

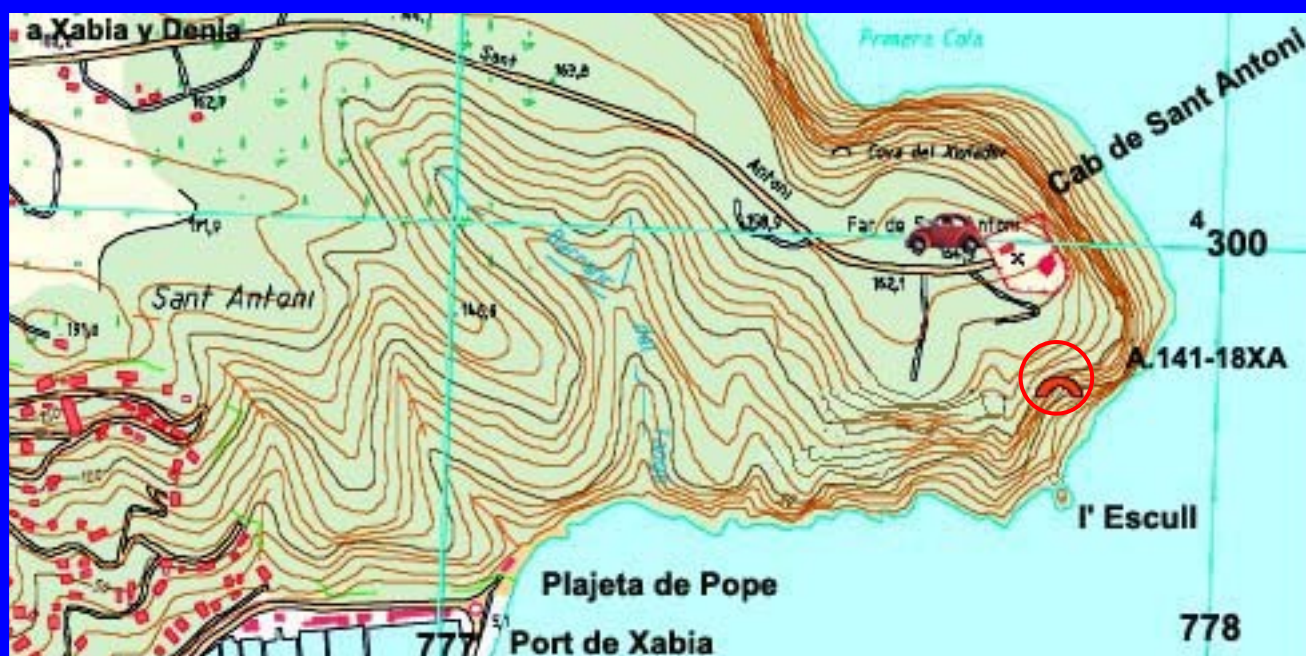


## LOCALIZACIÓN

Plano Guía.- s.s.o. : 05B—Ref. A.141-18XA  
 Cartografía Oficial de la Comunidad Valenciana I. C. V. N° 823 (1-1) Cap de Sant Antoni  
 Escala 1: 10.000  
 Traspaso de coordenadas al Huso 30 UTM: 4299825 N<sub>ç</sub> – 777800 E<sub>ç</sub> – a.s.n.m. 100 m.ç ( )  
 Coordenadas tomadas con el GPS en el huso 31 UTM: 4298686 N<sub>ç</sub>—256736 E<sub>ç</sub>

## ACCESO A LA CAVIDAD

Cartografía Oficial de la Comunidad Valenciana I. C. V. N° 823 (1-1) Cap de Sant Antoni  
 Escala 1: 10.000  
 Escala en la publicación: Distancia entre coordenadas 1.000 metros.



Trabajo presentado por:

**R. Pla Salvador y F. Pavía Alemany**  
**Centro Excursionista de Alcoy (Diciembre 2004)**

## FICHA

### Antecedentes

Desconocemos su fecha de la primera exploración o si fueron conocidas desde siempre.

Su topografía esalzada por G. Larrosa y A. Catalá de la S. de E. del C. E. de Xabia y publicada en 1.988 en la revista Lapiaz que edita la F. T. V. de E., integrando el “Catálogo Espeleológico del Termino Municipal de Xabia”.

En 1.991 el catálogo indicado es nuevamente publicado en lengua valenciana con alguna ampliación, por el Ayuntamiento de Xabia en el “Catàleg de Coves y Avencs de Xàbia”.

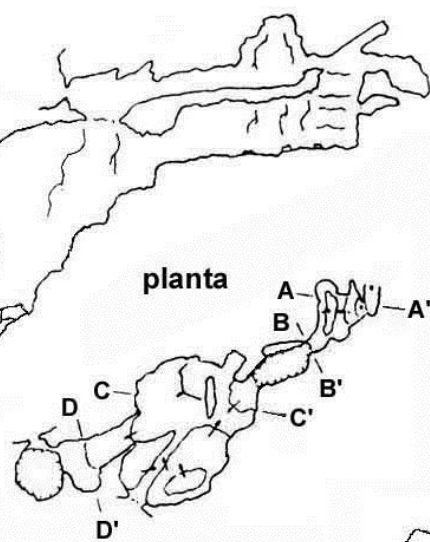

En ambas publicaciones se expone una reducida descripción de la cavidad, así como su aproximación, lo cual se expone en este trabajo.

### Trascripción de los datos que se detallan en el “Catálogo Espeleológico del Termino Municipal de Xabia”:

**“Aproximación:** Una vez llegados al cabo de San Antonio, a sus pies existe un antiguo aljibe desde donde parte una senda en dirección al acantilado. Cuando se pasa por la cabecera de un barranco flanqueada por un muro de piedra, descendemos por él y a pocos metros en la ladera derecha aparece la boca superior”.

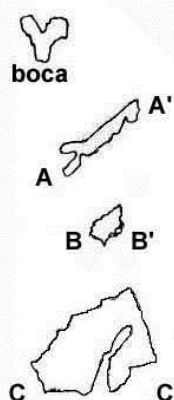
**“Descripción:** La cavidad se divide en dos pisos, accediéndose a ella por el superior, con múltiples aberturas al exterior. El piso superior lo forman una sala, un corredor que comunica con el piso inferior y una salida a una repisa muy estrecha en el acantilado. Al fondo de la sala en dirección W un corto pozo de 5 m. es la comunicación con el piso inferior. Este pozo tiene una pequeña sala adosada de roca compacta con indicios de formaciones, tras superar un escarpe se llega a un paso muy estrecho que todavía no se ha forzado, desde donde se observa una probable continuación. El piso inferior es una sala con el suelo muy inclinado y dos gateras (una impenetrable y otra que da al acantilado) en dirección SW. Toda la cueva se desarrolla en arenisca muy descompuesta por la acción eólica.”

sección longitudinal



(planta superior)

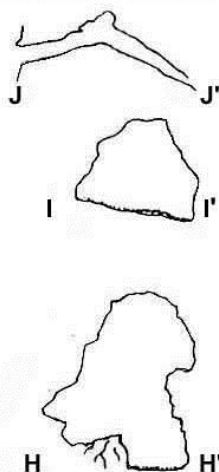
secciones transversales



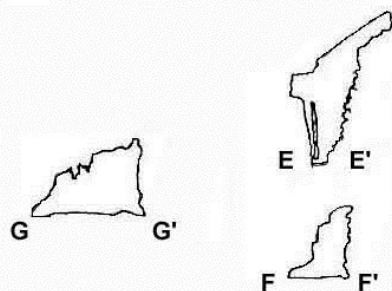
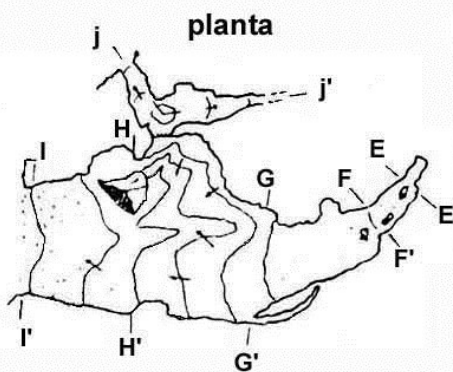
Escala



secciones transversales



(planta inferior)



**COVES SANTES DE DALT**

(Xabia)

(Penyasegats del Cap de Sant Antoni)

Ref. Ali.- 141-18XA-05B-06A

Topógrafos: G. Larrosa y A. Catalá (27-12-87)

# BIBLIOGRAFÍA

LARROSA MORENATA, G.(1988). Catálogo Espeleológico de la Comunidad de Xabia. Revista Lapiaz, Ep. II, N° 17 Pag. 27-39, Federación Territorial Valenciana de Espeleología.

S.E.C.E.X. (1991). Catalec de Coves y Avencs de Xabia, M. I. Ajuntament de Xàbia.

GENERALITAT VALENCIANA (1999), Cartografía Oficial de la Comunidad Valenciana Hoja N° 823 (1-1) Cap de Sant Antoni a Esc. 1.10.000, Instituto Cartográfico Valenciano, CD prov. de Alicante

# COLABORADORES