

# SANTES DE BAIX (1), COVES - Nº 142

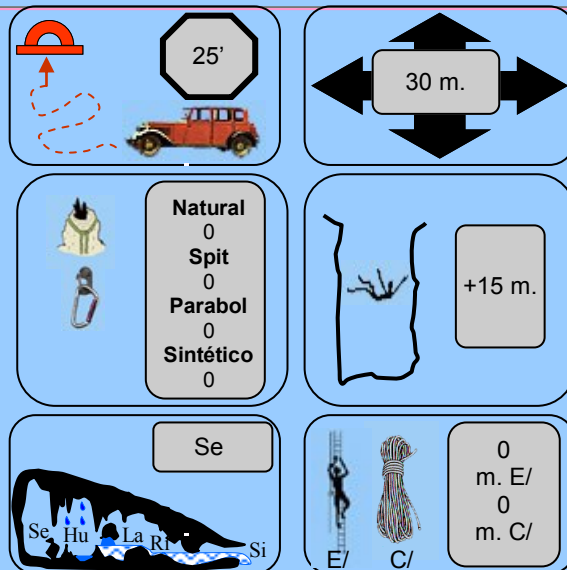
**Referencia:** Ali.-142-19XA-05B-06A

**Localidad:** Xabia  
**Partido Judicial:** Denia  
**Comarca:** La Marina Alta  
**Lugar:** Coves Santes

**Datos Referenciales:**  
**Nº General:** 142  
**Nº en s.s. orográfico:** 19  
**Término Municipal:** Xabia  
**S. Orográfico:** 05) La Marina Alta  
**s.s. orográfico:** B) El Montgó  
**V. Hidrográfica:** 06) Costera  
**s.v. hidrográfica:** A

**Recorrido total:** 30 m.  
**Profundidad máxima:** +15 m.

## CUADRO SINÓPTICO DE LA CAVIDAD



## LOCALIZACIÓN

Plano Guía.- s.s.o. : 05B—Ref. A-142-16XA

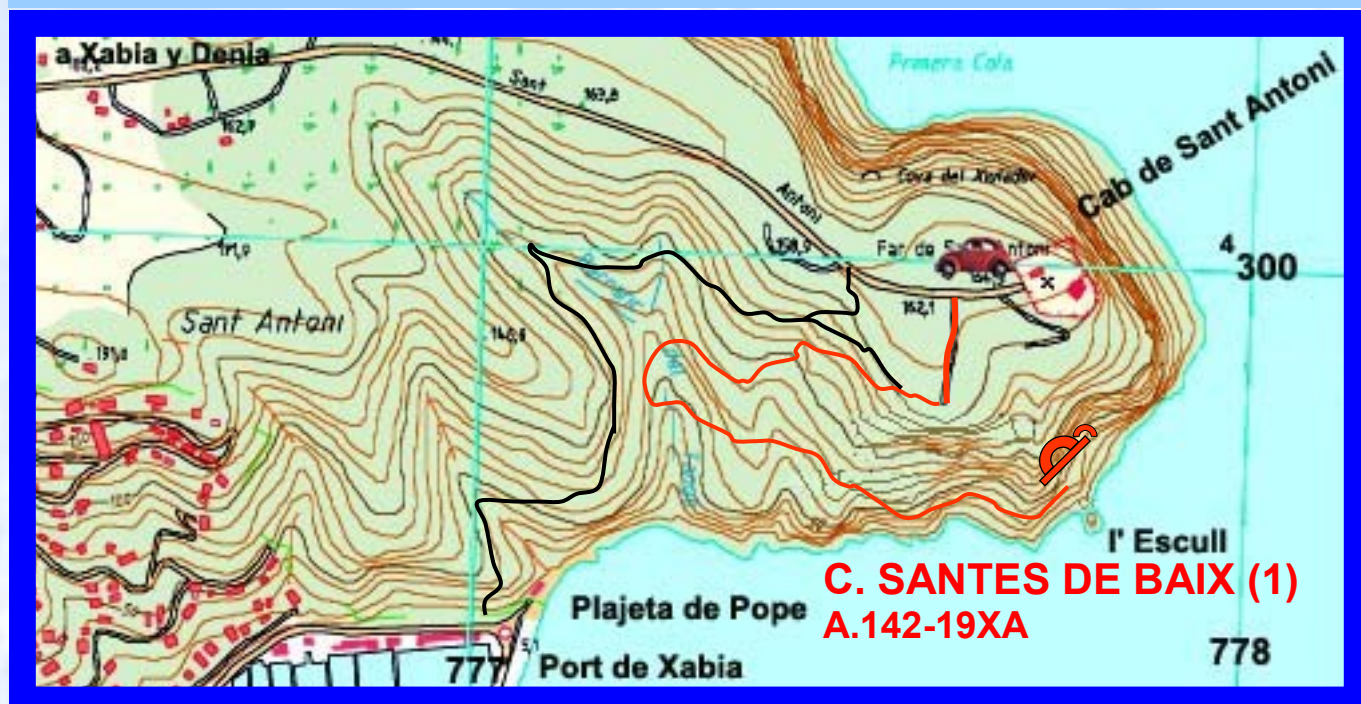
Cartografía Oficial de la Comunidad Valenciana I. C. V. Nº 823(1-1) Cap de Sant Antoni  
 Escala 1: 10.000

Traspaso de coordenadas al Huso 30 UTM: 4299750 N—777780 E – a.s.n.m. 50 m. (25-09-04)  
 Coordenadas tomadas con el GPS en el huso 31 UTM: 4298616 N—256712 E

## ACCESO A LA CAVIDAD

Cartografía Oficial de la Comunidad Valenciana I. C. V. Nº 823(1-1) Cap de Sant Antoni  
 Escala 1: 10.000

Escala en la publicación: Distancia entre coordenadas 1.000 metros.



Trabajo presentado por:

**R. Pla Salvador**  
**Centro Excursionista de Alcoy (Mayo 2002)**

## ANTECEDENTES

Cavidad muy conocida y visitada desde siempre, siendo una típica excursión de los lugareños y veraneantes de Xabia.

En 1.988 queda incluida en el Catalogo espeleológico del Término Municipal de Xabia para lo cual G. Larrosa y A. Catalá alzan su topografía.

Estas cuevas fueron sede de los primeros frailes de la orden de los Jerónimos (1)

## ACCESO A LA CAVIDAD

Su acceso es simple y cómodo, y además muy montañoso y bello por cruzar los acantilados del alto cabo de San Antonio, presentando bellísimas panorámicas y agrestes acantilados sobre el mar y la bahía de Xabia.

Desde el Cabo de San Antonio, donde dejaremos el vehículo, iniciamos la aproximación a través de una puerta de hierro Foto. 1) que se encuentra en la explanada del aparcamiento del mismo cabo, (antes hay otro a la derecha que silenciamos).

Siguiendo este amplio camino alcanzamos una explanada desde donde se ve toda la bahía de Xabia, el cabo de San Martín y la Nao. (Foto Reportaje A) Al extremo S o derecha del mirador, se inicia una senda descendente la cual nos puede llevar a Xabia y a “Les Coves

Foto: R. Pla y F. Pavía (25-09-04)



Foto 1) Puerta de hierro que da entrada al mirador de Xabia e inicia el camino de les Caves Santes y de Xabia por el acantilado.



Santes”. Para seguir el camino que nos ocupa, tras iniciar la andadura por la senda indicada, deberemos tomar un desvío que se encuentra a la izquierda y a pocos metros de iniciarse el sendero principal, debiendo observar un poste de madera, antiguo indicador de la senda actualmente roto, ya que este empalme está un poco confuso y el poste es su mejor indicador.

Tomando el camino “acertado” podremos disfrutar de las vistas que en el Reportaje Fotográfico se muestran en las panorámicas (B, C y D)

Llegando al final y tras el descenso de un pequeño cortado, instalado con un pasamanos de cuerda, (Foto Reportaje E) llamado “Paset del Frare” (2) nos encontramos ante la cueva, bajo un gran acantilado y al final de un fuerte repecho de unos 50 m. de recorrido y 20 de desnivel ascendente. (Foto Reportaje F)

## DESCRIPCIÓN DE LA BOCA Y ALREDEDORES

La boca se abre al pié de un alto acantilado orientada al E, midiendo 25 m. de anchura por 10 m. de altura en su cenit, en forma de media circunferencia. (Foto Reportaje F y G)

Sus alrededores quedan enmarcados en una plataforma limitada por cortados rocosos de areniscas y calizas margosas que se elevan hasta 40 m. y encierran un área semicircular de fuerte pendiente hacia el mar de Unos 50 m. de diámetro, finalizando en otro cortado que cae directamente al mar de unos 20 m. de altura. Esta plataforma queda cubierta de monte bajo, palmitos, enebros, aliagas etc. En su parte NE se abren “les Coves Santes de Baix 2,3 y 4” Ref. A.143-20XA

(1) “... en tiempos del infante Don Pedro y su hijo el conde Don Alfonso, para hacer ver primero todo lo referente a Jábea” (Xabia ó Jávea) “en tiempos de los infantes de Aragón. El suceso a que nos referimos es el establecimiento y fundación de la orden de San Gerónimo en el término de Denia. Casi en los mismos términos refieren este suceso el padre Sigüenza, Escolano y Paúl...”

“El siglo XIV fue muy fecundo en calamidades, devastado nuestro reino por las guerras de la Unión, perturbada la Iglesia por el gran cisma de occidente, en medio de la corrupción de costumbres más espantosas y cuando esparcía sus terrores la peste conocida con el nombre de las landres, se levantaron en este país muchos hombres movidos de celestial impulso, que huyendo de sus semejantes, escogieron un sitio donde estar al abrigo de tantas calamidades, donde no se oyera el fragor de los combates, ni se contemplaran las miserias de la ambición, y pudieran respirar el aire puro de la libertad santa de amar al Sumo Hacedor y hacerse dignos de él por medio de ásperas penitencias.

Hacia el SE de Denia. Separándola de Jábea, prolongase el Mongó, formando una meseta baja que termina bruscamente con una elevada cortadura, la que propiamente forma el cabo de San Antonio. Existen en las laderas de esta prolongación del Mongó, llamada *les Planes*, varias cuevas y cerca de ellas un rico manantial de agua dulce. En aquellas mismas alturas (I) se había establecido ya un monasterio en tiempo de los godos (2) y como por instinto escogieron este mismo lugar los nuevos penitentes que ya desde el principio se llamaron ermitaños de San Gerónimo. Fueron éstos al principio tres o cuatro, los cuales multiplicáronse hasta llegar a doce, entre los cuales se encontraban algunos eclesiásticos y un ilustrado y virtuoso sacerdote valenciano llamado *fray Jaime Juan Yañez, Ivanyes ó Ibáñez...*”

ROQUE CHABÁS, 19xx, Historia de Denia, Pag. 266-270

... Las raíces anacoretas del hombre cansado de los hombres, prendieron en los riscos levantinos en el coágulo mismo del Montgó. Allí como topos de virtud, un puñado de monjes que todavía no eran monjes, rezaban a San Jerónimo y plantaban viñas.

Aquellas cuevas de Denia serían las madres de todos los jerónimos de España

1373. Lentas jornadas, sudorosas de polvo y herradura. Aviñón. El undécimo Gregorio daba licencia, y la toledana ermita de San Bartolomé de Lupian se convertía en el primer monasterio en que los frailes españoles de San Jerónimo practicarían la regla de San Agustín.

Todo fue simultáneo, aquellos hombres de ropas sucias y almas enjabelgadas que salieron de las cuevas de levante, ruta Aviñón, regresaban a sus viñas el primer día de Febrero de 1.374. Después, en ósmosis de piedad, se fueron disolviendo por el plasma peninsular—Castilla, León, Portugal...

MUT, F y PALMER V. 19XX, Real Monasterio de San Jerónimo, Gandía.

(2) En 1.386 fue saqueado el lugar por unos corsarios y la leyenda cuenta que “... uno de los piratas iba custodiando a un religioso lego, que se fingía cojo, con objeto de quedarse último. El pirata procuraba sostenerlo, y al llegar a un punto en que el descenso es peligrosísimo, el lego se irguió, y empujando al berberisco que le precedía, le arrojó al abismo, salvándose luego el atrevido religioso. Ocurrió este suceso en el sitio que desde entonces es conocido con el nombre de El Passet del Frare. Boix, noticia histórica del santuario de N. S. de los Ángeles.”

ROQUE CHABÁS, 19xx, Historia de Denia, Pag. 266-270

# REPORTAJE FOTOGRÁFICO

**CONEXION**

<http://deco.alc.upv.es/ReportFoto/fotosantes-142.htm>

## VIDEO

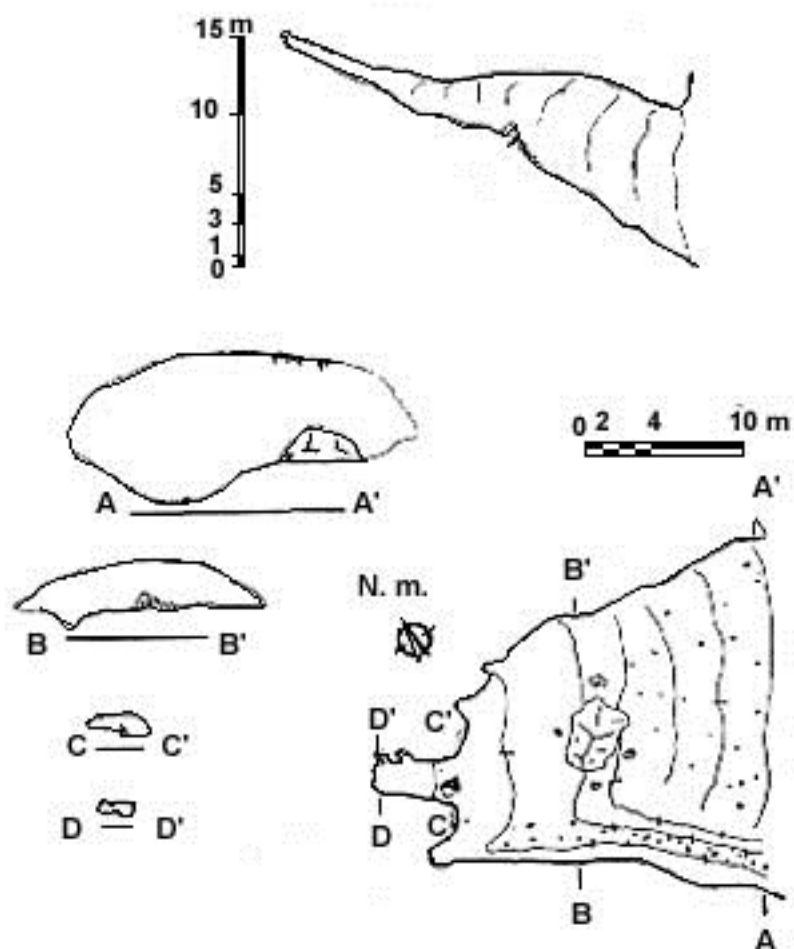
**CONEXION**

<http://deco.alc.upv.es/cuevasalicante/videos/COVES-SANTES-XABIA.wmv>

Por  
R. Pla y F. Pavía  
(25-09-04)



- A) Vista de la bahía de Xabia desde el mirador del Cabo de San Antonio
- B) Ladera E del cabo y situación del mirador de donde arranca la senda
- C) Itinerario de “les Coves Santes”
- D) Itinerario de les Coves Santes
- E) Paso de la cuerda al final de la senda “Paset del Frare”
- F) Vista de la cueva desde el pie del paso de la cuerda
- G) Vista desde dentro de la cueva, boca circular



**COVES SANTES DE BAIX (1)**

(Xabia)

Ref. Ali.-142-19XA-05B-06A

Topografía: S.E.C.E.J. C. Larrosa y A Catalá (29-11-87)



# BIBLIOGRAFÍA

GENERALITAT VALENCIANA (1.999), *Cartografía Oficial de la Comunidad Valenciana* (Hoja N° ( ) (nombre) a Esc. 1.10.000, Instituto Cartográfico Valenciano, CD prov. de Alicante

LARROSA MORENATA, G.(1.988). *Catálogo Espeleológico de la Comunidad de Xabia*. Revista Lapiaz, Ep. II, N° 17 Pag. 27-39, Federación Territorial Valenciana de Espeleología.  
S.E.C.E.X. (1.991). *Catalec de Coves y Avencs de Xabia*, M. I. Ajuntament de Xàbia.

ROQUE CHABÁS, 19xx, *Historia de Denia*, Pag. 266-270

MUT, F y PALMER V. 19XX, *Real Monasterio de San Jerónimo, Gandía*.

# COLABORADORES

R. y J.V. Serra Bolucer (2004) *localización e información*